


ZOOM SUR ... ST BARTHELEMY

Entre la D817 et l'Adour, St Barthélemy est une petite commune de 550 hectares, pour une population de 238 habitants.



St Barthélemy, située à côté des gros bourgs du canton (Tarnos, Ondres, Saint Martin de Seignanx, Saint André de Seignanx), a su préserver son authenticité et son caractère de commune rurale où il fait bon vivre.

St Barthélemy puise sa richesse dans un environnement exceptionnel et un patrimoine historique fort, constitué par la Mairie (bâtiment de l'ancienne école communale aujourd'hui fermée) et l'Eglise juchée sur un vallon, dominant les Barthes. De ce belvédère, une table d'orientation permet aux nombreux visiteurs d'admirer la vue splendide embrassant la vallée de l'Adour sur fond de chaîne pyrénéenne.

La butte de St Barthélemy

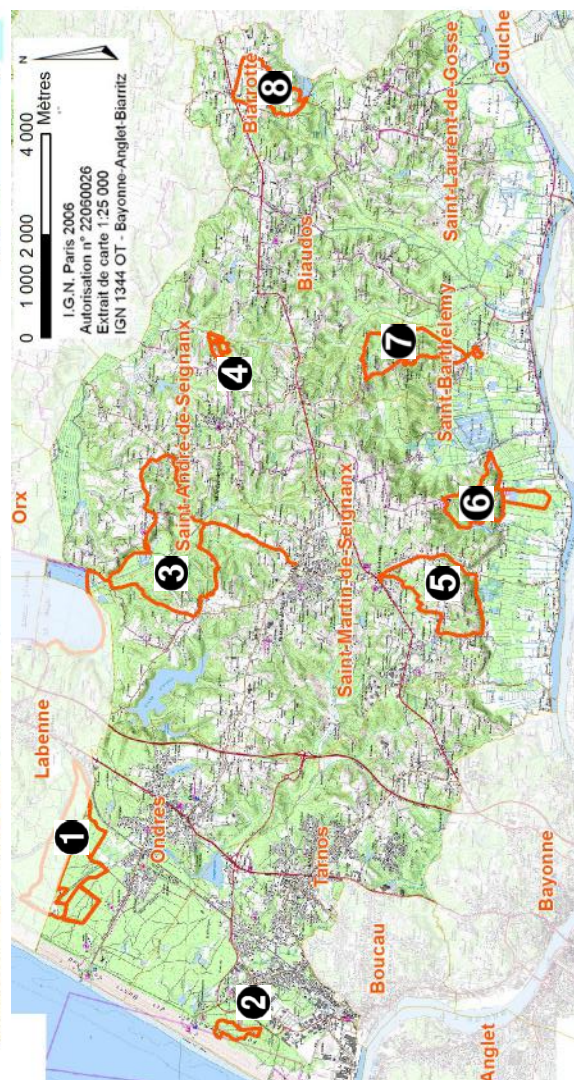
Dans la vallée de l'Adour, émerge une butte culminant à 18 mètres d'altitude qui supporte le bourg de St Barthélemy.



La formation de cette butte trouve une explication dans l'histoire géologique du Seignanx.

En effet, l'analyse géologique montre que les terrains calcaires du bourg sont plus résistants à l'érosion que les terrains marneux (=calcaires+argiles) environnants.

Avec le temps, les terrains marneux ont disparus, alors que les terrains calcaires du bourg, plus résistants sont toujours présents.



- 1 Pinède d'arrière-dune (Ondres)
- 2 Sentier de découverte des Forges de l'Adour (Tarnos)
- 3 Vallée de Moussehouns (St -André / St-Martin)
- 4 Forêt de Cassou Hourn (Saint-André-de-Seignanx)
- 5 Coteau du Riston Saint-Martin-de-Seignanx
- 6 Coteau et Barthes de Saint-Martin-de-Seignanx
- 7 Coteau et Barthes de Saint-Barthélemy
- 8 Coteau et lac de Bédorède (Biarrotte)

Sentiers pédestres et VTT du Seignanx Vallée des Barthes de l'Adour

Coteaux et Barthes de St Barthélemy

St Barthélemy



Circuit n°7



Balilage Distance 1 h 40
6,5 km

P Face à la mairie



Communauté de Communes du Seignanx
Clairbois
40 390 St Martin de Seignanx
Tel. : 05 59 56 61 61
www.cc-seignanx.fr



SEIGNANX ET ADOUR

C. P. I. E. Seignanx et Adour
Centre Permanent d'Initiatives pour l'Environnement
2028, route d'Arremont
40 390 St Martin de Seignanx
Tel. : 05 59 56 16 20
cpieseignanxadour@orange.fr
www.cpie-seignanx.com



Office de tourisme communautaire du Seignanx
Les Floriales
RN 10 - BP34
40 440 Ondres
contact@seignanx-tourisme.com
www.seignanx-tourisme.com

Tous les circuits du Seignanx disponibles sur le site :

www.seignanx-randonnee.com



Ne pas jeter sur la voie publique







ACCES


Depuis la route D817, prendre la route D154 au niveau de Saint-André-de-Seignanx, direction Saint-Barthélemy. Rejoindre le bourg où vous pourrez vous garer.

Monter à l'église par la petite route goudronnée très pentue où vous trouverez la table d'orientation, point de départ du circuit.


PARCOURS


1   La table d'orientation présente le paysage des Barthes de l'Adour, la chaîne des Pyrénées, ainsi que la faune locale. Faites le tour du bourg pour admirer l'architecture traditionnelle de la mairie, de l'église et des habitations. Puis passez un premier pont avant de rejoindre le pont du port.


2 Au pont du port continuer tout droit sur la route goudronnée (D154).


 En remontant, vous longez des habitations dont l'architecture traditionnelle et contemporaine se côtoient. Notez que les habitations anciennes sont construites sur le coteau à l'abri des inondations, puisque les Barthes de l'Adour sont inondables.

3 Sur la portion de route étroite et sinueuse, les platanes en bord de route ont une forme appelée « têtard ». La coupe des branches utilisées autrefois pour le bois de chauffage a donné, au fil du temps, cette forme aux arbres.

 La route offre une belle vue sur la vallée des Barthes de l'Adour et des Pyrénées Basques. Continuez sur la D154 jusqu'au point 4.

4 En haut de la D154, prendre à droite une petite route qui amène à des habitations. Cette voie rejoint un boisement dominé par le Chêne pédonculé.  Le plateau offre une vue intéressante sur le paysage agricole et boisé du Seignanx.

 Puis le chemin descend vers la Barthe pour rejoindre un boisement plus humide. **5**

 Le chemin traverse le boisement marécageux de la vallée de Lesteyras dont la valeur écologique a été mise en évidence lors des inventaires nationaux du patrimoine naturel. On peut observer la densité de la forêt humide qui héberge une grande diversité animale et végétale.

Cette vallée appartient à la grande vallée des Barthes de l'Adour qui fait partie du réseau écologique européen Natura 2000.

Poursuivez sur le chemin jusqu'à rejoindre le point 2 du pont du port. **2** Là prendre à gauche en direction du bourg pour rejoindre le parking.





Le balisage du terrain reste prioritaire aux informations de la carte

 Rappel de la direction à prendre

 Changement de direction

 Mauvaise direction

Balisage Distance 
 6,5 km 1 h 40

P Face à la mairie

 Intérêt patrimoine naturel

 Belvédère, point de vue  Table d'orientation

 Intérêt patrimoine architectural

 Attention, tronçon de route étroite et dangereuse