




## Sentier forestier, boucle 7 km à Ondres (circuit kaki)



### Description

Boucle balisée (vert kaki) facilement praticable tout au long de l'année. En été les odeurs de résines et le chant des cigales agrémentent cette balade. Chênes pédonculés, arbousiers, genêts font partie du décor de ce théâtre de verdure ! Poussettes et vélos classiques s'abstenir, le sol est sableux ! 4 panneaux positionnés le long du parcours précisent les spécificités La forêt landaise.



Connectez vous sur le site [www.seignanx-carto.com](http://www.seignanx-carto.com) et utiliser le **code** dans le formulaire de recherche **pour suivre le parcours avec votre Smartphone / GPS et avoir tous les détails utiles (parking vélo, points guide)**

Type : **Balade découverte**

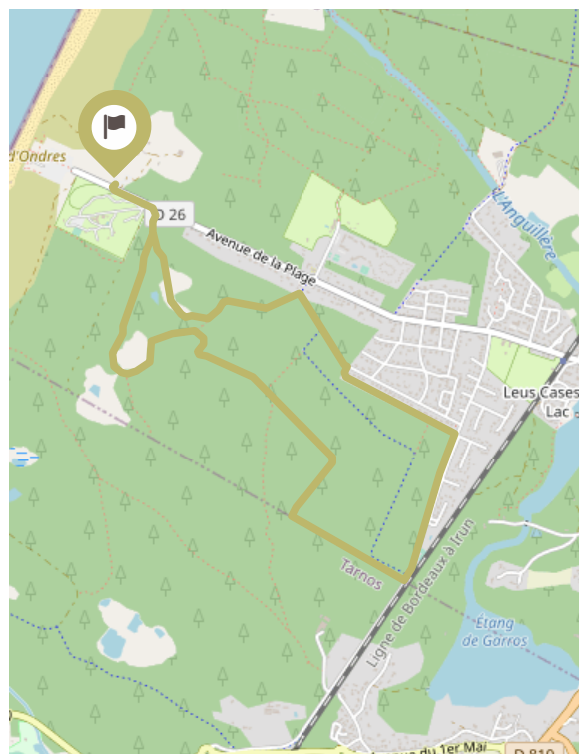
Difficulté : **Moyen**

Distance : **7 KM**

Durée : **1H30**

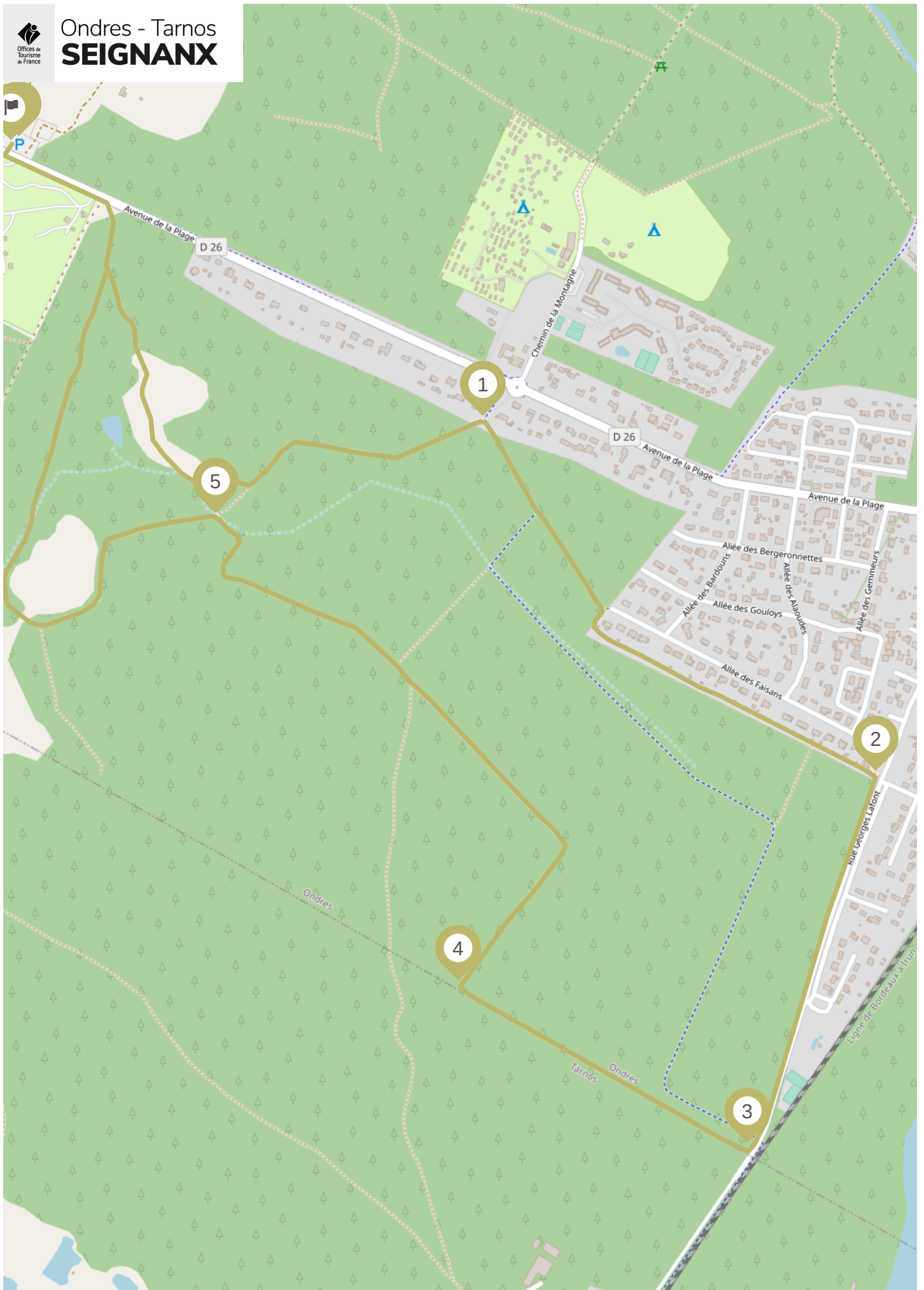
**Départ | Arrivée** : Avenue de la Plage, 40440

Ondres - **GPS** (Lat, Lon) : 43.575879, -1.48295





# Ondres - Tarnos **SEIGNANX**



## Points guide du Parcours

En allant sur la fiche web vous pourrez avec votre Smartphone / GPS vous positionner sur le parcours ou retrouver les points guide.

→ [www.seignanx-carto.com](http://www.seignanx-carto.com)

**Parking centre équestre** | Coordonnées GPS (Lat, Lon) : 43.575941, -1.48277

Parking gratuit qui précède le parking de la plage.

**Point de départ** | Coordonnées GPS (Lat, Lon) : 43.575879, -1.48295

Point de départ de la boucle de 7 km. Un panneau précise le tracé et des informations relatives à la forêt. Commencez par traverser l'avenue de la plage pour rejoindre l'entrée du camping Campéole.

**1 | Panneau 2** | Coordonnées GPS (Lat, Lon) : 43.57137, -1.47229

Panneau d'information et de situation.

**2 | Panneau 3** | Coordonnées GPS (Lat, Lon) : 43.56557, -1.46343

Panneau d'information et de situation. Prendre à droite en suivant la route.

**3 | Bifurcation** | Coordonnées GPS (Lat, Lon) : 43.55949, -1.46633

Quitter la route pour prendre à droite, juste après la piste cyclable.

**4 | Panneau 4** | Coordonnées GPS (Lat, Lon) : 43.56215, -1.47285

Panneau d'information et de situation. Prendre à droite en suivant le chemin.

**5 | Bifurcation** | Coordonnées GPS (Lat, Lon) : 43.569788, -1.47832

Prendre à gauche à l'intersection des chemins.

**Point d'arrivée** | Coordonnées GPS (Lat, Lon) : 43.57591, -1.48292

Vous êtes arrivés ! Vous avez parcouru 7 km.