




## La pinède landaise, boucle 2km à Ondres (circuit vert)



### Description

Boucle balisée facilement praticable tout au long de l'année. En été les odeurs de résines et le chant des cigales agrémentent cette balade. Chênes pédonculés, arbusiers, genêts font partie du décor de ce théâtre de verdure ! Poussettes et vélos classiques s'abstenir, le sol est sableux ! La forêt landaise est un patrimoine naturel à protéger, gérée aujourd'hui par l'Office National des Forêt.


Type : **Balade en famille**

**Difficulté : Facile**

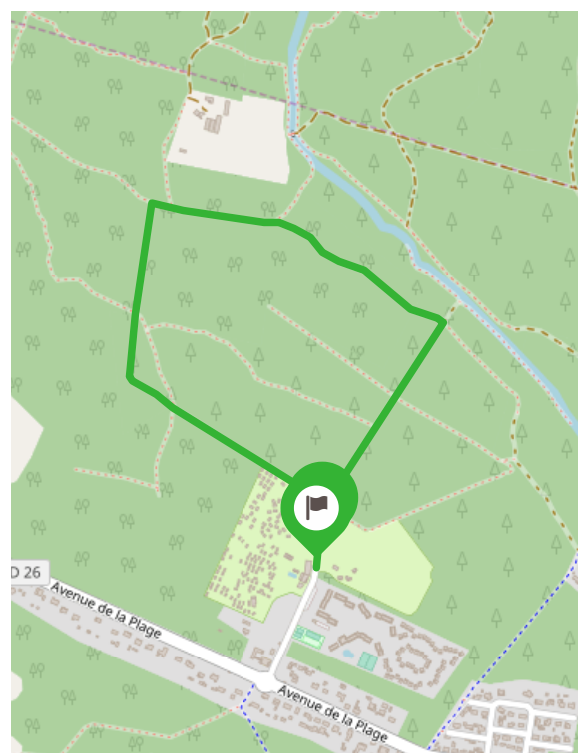
Longueur : **2 Km**

Durée : **45MN**

**Départ | Arrivée :** Chemin de la Montagne,  
40440 Ondres - **GPS** (Lat, Lon) : 43.574332,  
-1.47006

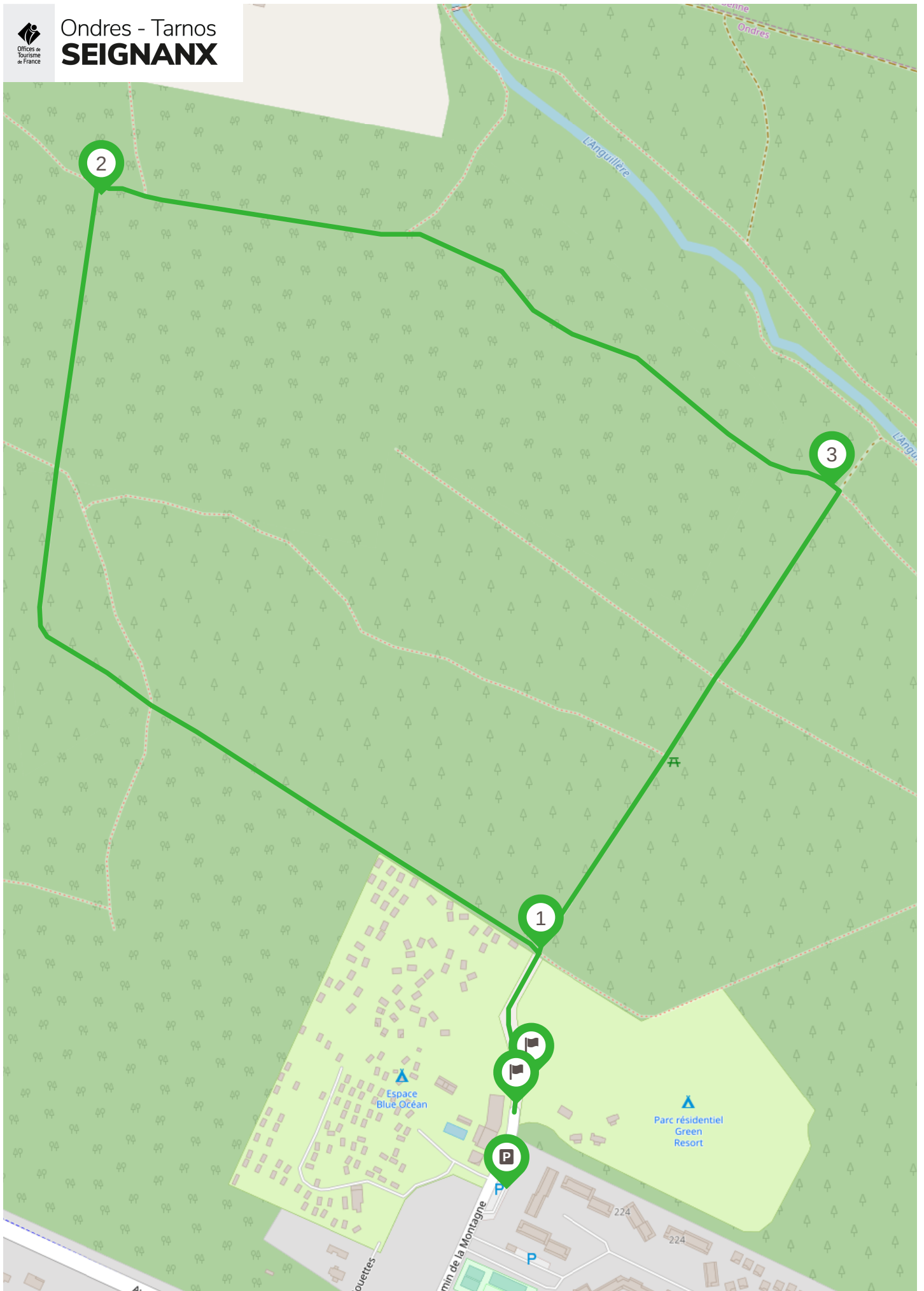


Connectez vous sur le site [www.seignanx-carto.com](http://www.seignanx-carto.com) et utiliser le **code LW** dans le formulaire de recherche **pour suivre le parcours avec votre Smartphone / GPS et avoir tous les détails utiles (parking vélo, points guide)**





# Ondres - Tarnos SEIGNANX



## Points guide du Parcours

En allant sur la fiche web vous pourrez avec votre Smartphone / GPS vous positionner sur le parcours ou retrouver les points guide.

LW

→ [www.seignanx-carto.com](http://www.seignanx-carto.com)

**Parking de la Montagne** | Coordonnées GPS (Lat, Lon) : 43,573634, -1,47017

Parking gratuit.

**Point de départ** | Coordonnées GPS (Lat, Lon) : 43,574332, -1,47006

Le sentier entre dans la forêt. Un panneau détaille les 3 boucles (concentriques).

**1 | Bifurcation** | Coordonnées GPS (Lat, Lon) : 43,575596, -1,46979

Prendre le sentier qui part à gauche, en longeant le camping.

**2 | Bifurcation** | Coordonnées GPS (Lat, Lon) : 43,581762, -1,47474

Prendre à droite en suivant le balisage vert.

**3 | Bifurcation** | Coordonnées GPS (Lat, Lon) : 43,579380, -1,46650

Prendre à droite en suivant le balisage vert.

**Point d'arrivée** | Coordonnées GPS (Lat, Lon) : 43,574543, -1,46989

Retour au parking.