




Le Marais d'Orx, balade aménagée 6km à Labenne




Description

Boucle pédestre (ou VTT) de **7km autour de la réserve naturelle du marais d'Orx**, au départ de la maison du marais. Impossible de se perdre sur ce sentier aménagé. Il convient de se garer sur le parking de la maison du marais qui explique l'histoire et le rôle de ce site (possibilité de louer des jumelles d'observation, qui s'avèrent très utiles). Il y a des tables de pic-nic, un parking vélo.

Le parcours démarre sur des petites passerelles en bois sur pilotis, qui permettent d'observer les tortues locales (cistudes). On rejoint ensuite le chemin qui longe le plan d'eau. De discrètes cabanes permettent d'observer les oiseaux en toute discrétion : grues, cigognes, spatules, oies sauvages, canards, milans... Le site est très fréquenté en période de migration mais beaucoup d'espèces y ont élu résidence.

On arrive ensuite à une tour métallique (une 15aine de mètres de haut) qui permet de prendre de la hauteur et d'embrasser tout le site. Les bons marcheurs peuvent ensuite continuer la balade (6 km de plus) ; les autres peuvent rebrousser chemin en suivant le même itinéraire (c'est mieux que de faire le tour du plan d'eau en empruntant la route).



Connectez vous sur le site www.seignanx-carto.com et utiliser le **code MA** dans le formulaire de recherche **pour suivre le parcours avec votre Smartphone / GPS et avoir tous les détails utiles (parking vélo, points guide)**

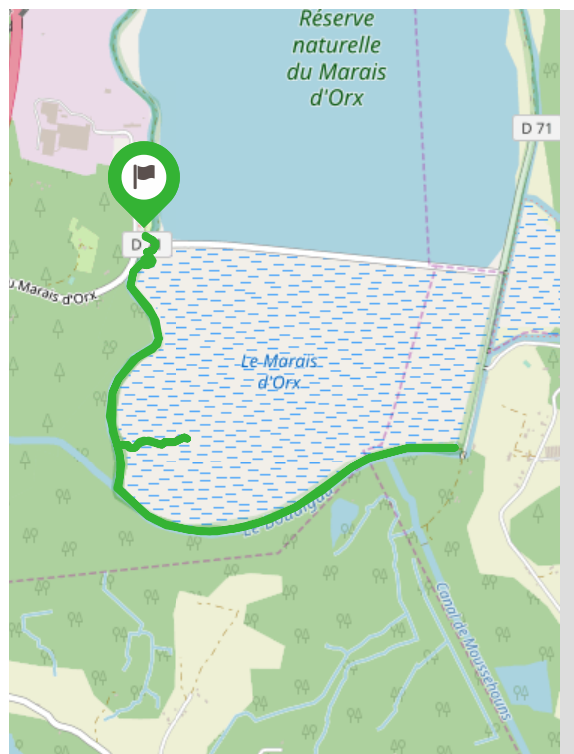
Type : **Randonnée nature**

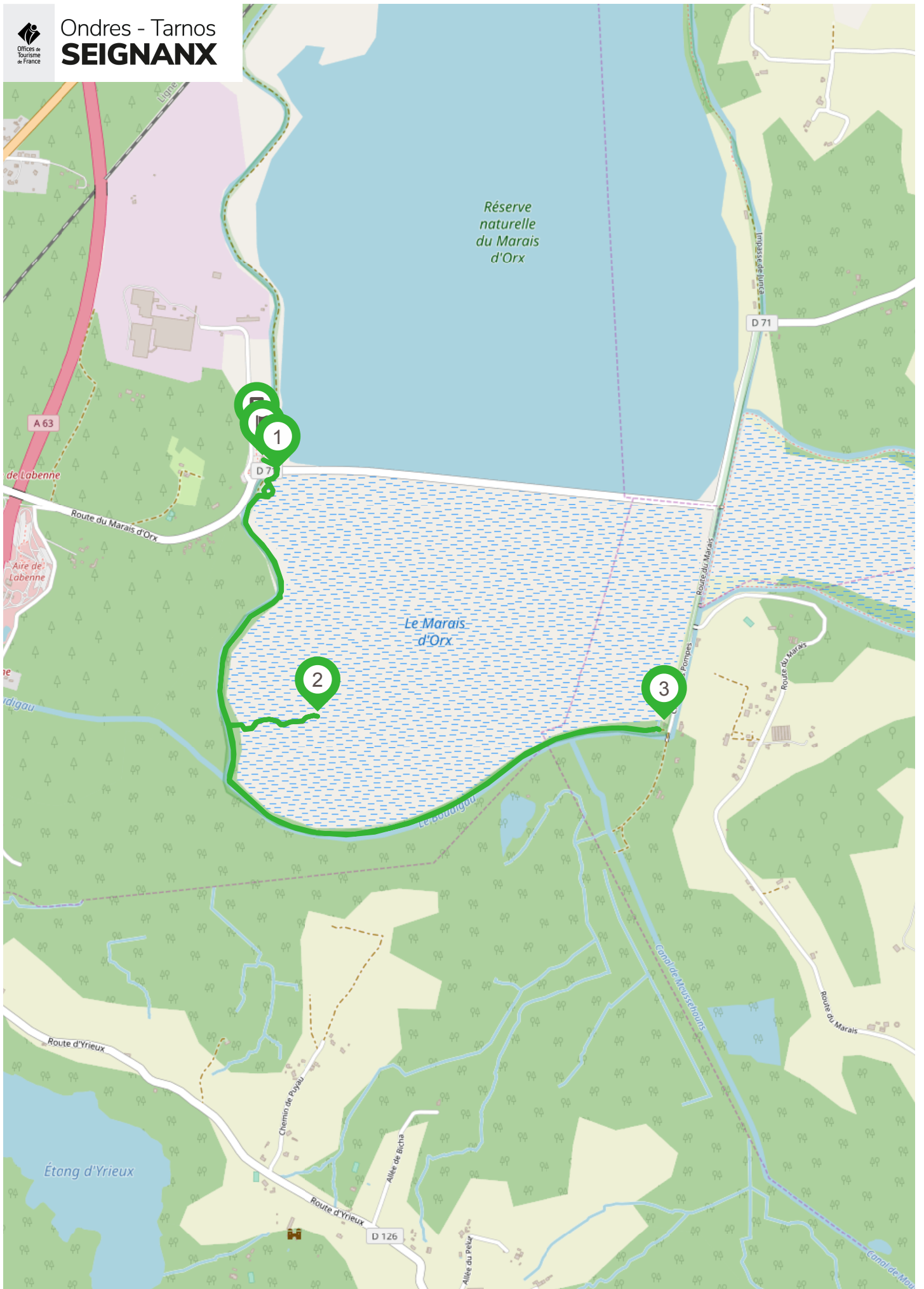
Difficulté : **Facile**

Longueur : **7km**

Durée : **2H15**

Départ | Arrivée : Maison du marais d'Orx - Labenne - **GPS** (Lat, Lon) : 43.589825, -1.40812





Points guide du Parcours

En allant sur la fiche web vous pourrez avec votre Smartphone / GPS vous positionner sur le parcours ou retrouver les points guide.

MA
→ www.seignanx-carto.com

Maison du marais | Coordonnées GPS (Lat, Lon) : 43,590402, -1,40839

Parking gratuit situé devant la maison du Marais. Il donne sur des tables de pic-nic au bord de l'eau.

Point de départ | Coordonnées GPS (Lat, Lon) : 43,589825, -1,40812

Maison du marais d'Orx.

1 | Traversée de route | Coordonnées GPS (Lat, Lon) : 43,589390, -1,40745

En sortant de la maison, prendre la direction du marais et traverser la route pour entrer sur le sentier aménagé (passerelles en bois).

2 | Cabane d'observation | Coordonnées GPS (Lat, Lon) : 43,581416, -1,40565

Cabane d'observation à laquelle on arrive discrètement. Vous en plein coeur du marais, au milieu des migrateurs...

3 | Observatoire | Coordonnées GPS (Lat, Lon) : 43,581149, -1,38997

Observatoire métallique (15m de haut) avec un superbe point de vue sur l'ensemble du marais. Puis demi-tour pour revenir par le même chemin.

Point d'arrivée | Coordonnées GPS (Lat, Lon) : 43,589825, -1,40812

Maison du marais d'Orx.